

INFORME DE MONITOREO DE MEDIOS*

Fecha: 05/04/2023

Semana N° 14

Coordinación de Vigilancia Epidemiológica

*Vigilancia basada en eventos de interés epidemiológico mediante el monitoreo de medios abiertos de comunicación locales y nacionales.

Reporte de eventos:

Amenaza	Tema	Medio	Fecha	Resumen	Liga	Prioridad
Biológico	Falta de agua potable en Cuernavaca	El Sol de Cuernavaca	04 abril 2023	La señora Patricia Hernández Cortés, vecina del poblado de Tlaltenango, señaló que son más de 80 viviendas y alrededor de 200 personas las afectadas desde el pasado mes de marzo , en el cual dejaron de recibir el vital líquido por parte del SAPAC.	https://www.elsoldecuernavaca.com.mx/local/falta-de-agua-pegal-pueblo-de-tlaltenango-9868547.html	Bajo
Biológico	Covid-19	Diario de Morelos	05 abril 2023	"No ha habido la respuesta que esperamos de la población", reconoció ayer el presidente municipal de Cuernavaca, José Luis Urióstegui Salgado, sobre el programa de recolección de basura, separada en orgánica e inorgánica, y que ha sido duramente criticado porque no fue socializado de manera previa a su arranque, el pasado sábado.	https://www.diariodemorelos.com/noticias/admite-uri-stegui-fracaso-en-programa-de-recoleccion-de-basura-en-cuernavaca	Bajo
Incendios	Incendios forestales	La Unión	04 abril 2023	El Mando Unificado de Incendios Forestales informó en un comunicado que este martes trabajó en la atención de tres incendios forestales localizados en Tlalnepantla, Tepoztlán y Jiutepec, de los cuales dos fueron controlados y liquidados en su totalidad.	https://www.launion.com.mx/morelos/avances/noticias/225229-controlados-y-liquidados-en-su-totalidad-dos-incendios-en-tlalnepantla-y-huitzilac-mando-unificado.html	Bajo
Incendios	Incendios forestales	La Unión	05 abril 2023	El director de Protección Civil y Rescate del Gobierno de Jiutepec, Francisco Javier Barona Téllez, informó que continúan los trabajos de sofocación del incendio en un predio ubicado en la avenida Tezontepec.	https://www.launion.com.mx/morelos/avances/noticias/225209-continuan-trabajos-de-sofocacion-de-incendio-en-predio-en-avenida-tezontepec-pc-jiutepec.html	Bajo



<http://ssm.gob.mx>



Servicios de Salud Morelos



@MorelosSalud

Callejón Borda N°3 Col. Centro C.P. 62000
Teléfono (777) 312 62 31 / 314 33 36 ext. 222

**Calle Gómez Azcárate No. 205, Col. Lomas de la Selva
C.P. 62270, Cuernavaca, Morelos. Tel.: 777 102 25 56**

INFORME DE RIESGOS METEOROLÓGICOS

Fecha: 05/04/2023

Semana N° 14

Coordinación de Vigilancia Epidemiológica

Fuente: Servicio Meteorológico Nacional de México, CONAGUA.

SE PRONOSTICAN LLUVIAS MUY FUERTES SOBRE EL NORESTE DEL PAÍS; ASÍ COMO RACHAS DE VIENTO FUERTES EN EL NORTE, NORESTE Y SURESTE DEL TERRITORIO NACIONAL

Este día, el **frente frío Núm. 47** se desplazará sobre el norte y noreste del país, interaccionará con un **canal de baja presión** sobre el oriente de la República Mexicana y con la **corriente en chorro subtropical**, originando lluvias puntuales muy fuertes en Nuevo León, Tamaulipas e Hidalgo, lluvias puntuales fuertes en San Luis Potosí, Querétaro, Puebla y Veracruz, así como chubascos en Coahuila, Zacatecas, Guanajuato, Estado de México, Tlaxcala, Oaxaca y Chiapas; dichas lluvias podrán acompañarse de descargas eléctricas y posible caída de granizo. También, se pronostican vientos con rachas de 60 a 80 km/h y tolveneras en Coahuila, Nuevo León, Tamaulipas, San Luis Potosí, Zacatecas y Durango, además de vientos de 40 a 60 km/h en el Golfo de California y con tolveneras en Baja California, Baja California Sur y Sonora. Una **circulación anticiclónica** en el Golfo de México mantendrá los vientos de componente sur (surada) con rachas de 60 a 80 km/h en Veracruz y Oaxaca, y de 50 a 60 km/h en la Península de Yucatán y con tolveneras en Chihuahua. Finalmente, continuará la **onda de calor** en regiones del occidente, centro, sur y sureste del país, incluida la Península de Yucatán y el Valle de México; así como temperaturas superiores a 40 °C en zonas de citadas regiones.

Probabilidad de torbellinos o tornados en Coahuila por la noche.

Lluvias aisladas (0.1-5mm):


Coahuila, Zacatecas, Guanajuato, Estado de México, Tlaxcala, Oaxaca y Chiapas.

Temperaturas Máximas de 40-45 °C:

San Luis Potosí (oriente), Nayarit, Jalisco, Colima, Michoacán, Guerrero, **Morelos**, Veracruz (sur), Oaxaca, Chiapas, Tabasco, Campeche y Yucatán.

Pronóstico en región Mesa Central:

Cielo medio nublado por la mañana y nublado por la tarde, con lluvias puntuales muy fuertes en Hidalgo, lluvias puntuales fuertes en Querétaro y Puebla, además de chubascos en Guanajuato y Tlaxcala; **sin lluvia en Morelos**. Ambiente fresco a frío por la mañana, cálido a caluroso por la tarde en Guanajuato, Querétaro, Puebla e Hidalgo, además de muy caluroso en Morelos. Viento de dirección variable de 10 a 25 km/h en la región, con rachas de 40 a 50 km/h en Guanajuato.



<http://ssm.gob.mx>



Servicios de Salud Morelos



@MorelosSalud

Callejón Borda N°3 Col. Centro C.P. 62000
Teléfono (777) 312 62 31 / 314 33 36 ext. 222

**Calle Gómez Azcárate No. 205, Col. Lomas de la Selva
C.P. 62270, Cuernavaca, Morelos. Tel.: 777 102 25 56**

INFORME DE MONITOREO VOLCÁNICO Y SISMOLÓGICO

Fecha: 05/04/2023

Semana N° 14

Coordinación de Vigilancia Epidemiológica

Fuente: Servicio Sismológico Nacional, UNAM. / Centro nacional de Prevención de Desastres (CENAPRED)-SEGOB, SENEAM-SCT y NOAA.

Durante las últimas 24 horas, mediante los sistemas de **monitoreo del volcán Popocatepetl,** se detectaron **223 exhalaciones acompañadas de vapor de agua, gases volcánicos y ceniza.** Así mismo, se registraron **tres explosiones, dos menores,** ayer a las 17:33 hora local y hoy a las 06:18 hora local, una moderada, registrada hoy a las 07:54 hora local. Adicionalmente, se contabilizaron **83 minutos de tremor de baja amplitud y alta frecuencia,** así como **6 minutos de tremor armónico, un sismo volcanotectónico** ocurrido ayer a las 17:03 hora local, con magnitud de 1.3 y 45 minutos de secuencias de exhalaciones. Durante la mañana **se ha observado una emisión constante de vapor de agua y gases volcánicos con dirección Norte- Noreste.**

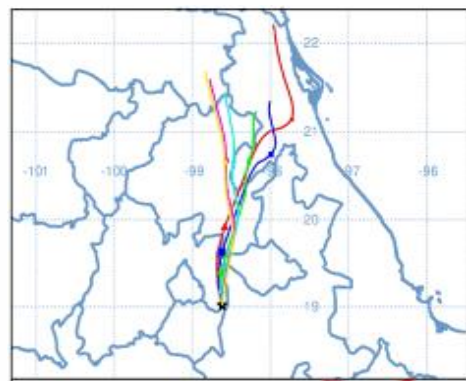
NIVEL DE ALERTA	SEMAFORO	AMARILLO-FASE 2	RECOMENDACIONES PARA LA FASE AMARILLO FASE 2
	<p>El volcán presenta incremento en su actividad, con explosiones esporádicas:</p> <ul style="list-style-type: none"> Pluma continúa de vapor de agua y gas. Caída de ceniza leves a moderadas en poblaciones cercanas. Lanzamiento de fragmentos incandescentes y posibilidad de flujos piroclásticos de corto alcance asociado a las explosiones. Crecimiento y destrucción de domos de lava. Flujos de lodo o escombros de corto alcance. 		

1. Continuar con el **radio de seguridad de 12 km,** por lo que la **permanencia** en esa área **no está permitida.**
2. Controlar el tránsito entre Santiago Xalitlintla y San Pedro Nexapa, vía Paso de Cortés.
3. A las autoridades de **Protección Civil,** **mantener sus procedimientos preventivos,** de acuerdo con sus planes operativos.
4. A la **población** se le recomienda **eleva la atención a los avisos de las autoridades de su localidad** y se exhorta a no acercarse al volcán, y mucho menos al cráter.
5. **Mantenerse fuera de cañadas ante posibles flujos de lodo,** principalmente en temporada de lluvias.

PRONOSTICO DE CAIDA DE CENIZA

En caso de una exhalación de ceniza volcánica, **el pronóstico de trayectoria hacia el norte** (simulando exhalación cada hora en las próximas 6 horas): a su paso por la zona oeste del estado de Puebla; zona sureste, este y noreste del Estado de México; zona oeste del estado de Tlaxcala; zona sureste y este del estado de Hidalgo y zona centro-norte del estado de Veracruz, para las **primeras 12 horas de pronóstico,** (14:00 a las 02:00 hora local). Posteriormente para las **últimas 12 horas de pronóstico** (02:00 a las 14:00 hora local del día siguiente), las trayectorias continúan sobre la zona sureste, este, noreste y norte del estado de Hidalgo; zona centro-norte y norte del estado de Veracruz y zona sureste del estado de San Luis Potosí.

SIN PRONOSTICO DE CAIDA DE CENIZA PARA EL ESTADO



SISMOS	<p>Se registró sismo de magnitud de 3.7 grados Richter, a las 07:42:40 hrs con localización del epicentro a 11 km al norte de Acapulco, Guerrero.</p> <p>NO PERCIBIDO EN EL ESTADO DE MORELOS.</p>	
	<p>REPORTE DE DAÑOS A LA POBLACION</p> <p>PROTECCIÓN CIVIL</p> <p>gov.mx</p> <p> </p> <p>Sin reporte de daños a la población ni a la infraestructura en salud.</p> <p>Servicios de Salud Morelos @MorelosSalud</p>	

Callejón Borda N°3 Col. Centro C.P. 62000
Teléfono (777) 312 62 31 / 314 33 36 ext. 222

**Calle Gómez Azcárate No. 205, Col. Lomas de la Selva
C.P. 62270, Cuernavaca, Morelos. Tel.: 777 102 25 56**

INFORME DE MONITOREO DE TEMPERATURAS Y CALIDAD DEL AIRE

Fecha: 05/04/2023

Semana N° 14

Coordinación de Vigilancia Epidemiológica

Fuente: Comisión Estatal de Agua (CEAGUA)



PRONOSTICO DE TEMPERATURAS POR MUNICIPIO

Municipio	Min.	Max.	Municipio	Min.	Max.
Amacuzac	13°	38°	Tepalcingo	16°	34°
Cuautla	13°	30°	Ayala	15°	31°
Jiutepec	16°	33°	Huitzilac	04°	22°
Temixco	16°	35°	Tepoztlán	12°	32°
Tlaltizapan	15°	36°	Zacualpan	13°	30°
Axochiapan	17°	35°	Tlaquiltenango	16°	40°
Cuernavaca	14°	33°	Puente de Ixtla	15°	39°
Jojutla	16°	39°			

TEMPERATURAS MÁXIMAS Y MÍNIMAS, ULTIMAS 24 HRS

Mínimas

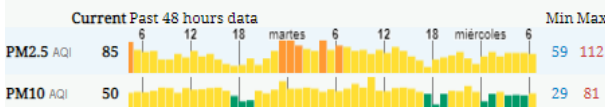
Huitzilac	04° 22°
Tetela del Volcán	10° 25°
Totolapan	12° 27°
Ocuituco	12° 27°

Máximas

Tlaquiltenango	16° 40°
Jojutla	16° 39°
Axochiapan	17° 35°
Zacatepec	18° 36°



CALIDAD DEL AIRE

ÍNDICE AIRE Y SALUD	NIVEL DE RIESGO ASOCIADO	RECOMENDACIONES	
		GRUPOS SENSIBLES	PARA TODA LA POBLACIÓN
<p>Estación de Monitoreo Cuernavaca Centro, Morelos</p> <p>85 Moderado</p> <p>Updated on Wed. 8:00 Temp.: 22°C</p> <p>Current Past 48 hours data</p>  <p>PM2.5 AQI 85 Min 59 Max 112</p> <p>PM10 AQI 50 Min 29 Max 81</p>	<p>Moderado</p> <p>Las personas sensibles pueden experimentar síntomas respiratorios (asmáticos), posible agravamiento de enfermedad pulmonar y cardiaca en personas con enfermedad cardiopulmonar y adultos mayores.</p>	<p>Considera reducir las actividades físicas vigorosas al aire libre.</p>	<p>Disfruta las actividades al aire libre.</p>



<http://ssm.gob.mx>



Servicios de Salud Morelos



@MorelosSalud

Callejón Borda N°3 Col. Centro C.P. 62000
Teléfono (777) 312 62 31 / 314 33 36 ext. 222

Calle Gómez Azcárate No. 205, Col. Lomas de la Selva
C.P. 62270, Cuernavaca, Morelos. Tel.: 777 102 25 56

INFORME DE MONITOREO EPIDEMIOLÓGICO

Fecha: 05/04/2023

Semana N° 14

Coordinación de Vigilancia Epidemiológica

Fuente: Jurisdicciones Sanitarias del estado de Morelos.

JURISDICCION SANITARIA I:

 SIN EVENTOS EXTRAORDINARIOS NOTIFICADOS POR LA JURISDICCION SANITARIA AL MOMENTO DE ESTE REPORTE.

JURISDICCION SANITARIA II:

 SIN EVENTOS EXTRAORDINARIOS NOTIFICADOS POR LA JURISDICCION SANITARIA AL MOMENTO DE ESTE REPORTE.

JURISDICCION SANITARIA III:

 SIN EVENTOS EXTRAORDINARIOS NOTIFICADOS POR LA JURISDICCION SANITARIA AL MOMENTO DE ESTE REPORTE.



<http://ssm.gob.mx>



Servicios de Salud Morelos



@MorelosSalud

Callejón Borda N°3 Col. Centro C.P. 62000
Teléfono (777) 312 62 31 / 314 33 36 ext. 222

**Calle Gómez Azcárate No. 205, Col. Lomas de la Selva
C.P. 62270, Cuernavaca, Morelos. Tel.: 777 102 25 56**